








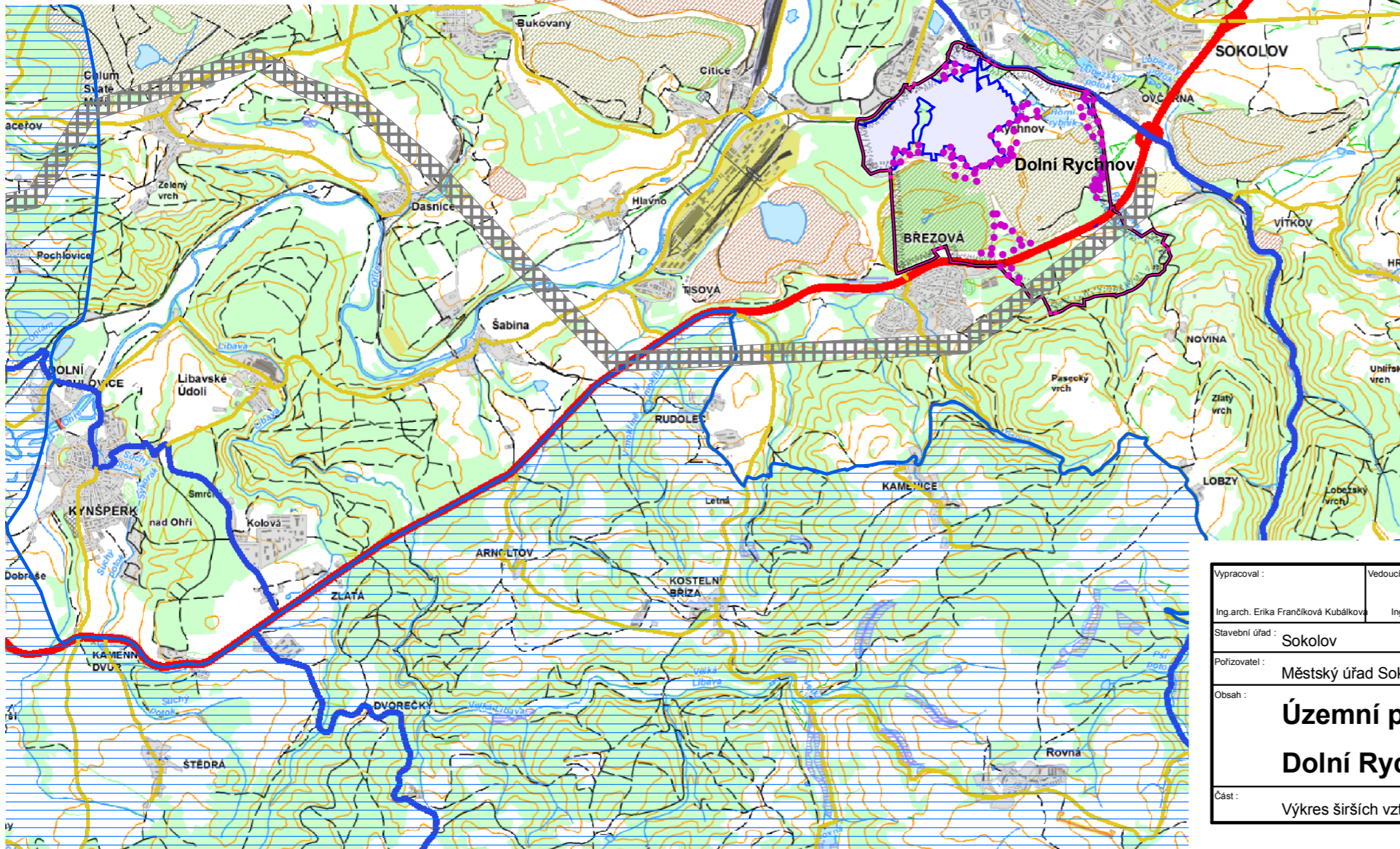
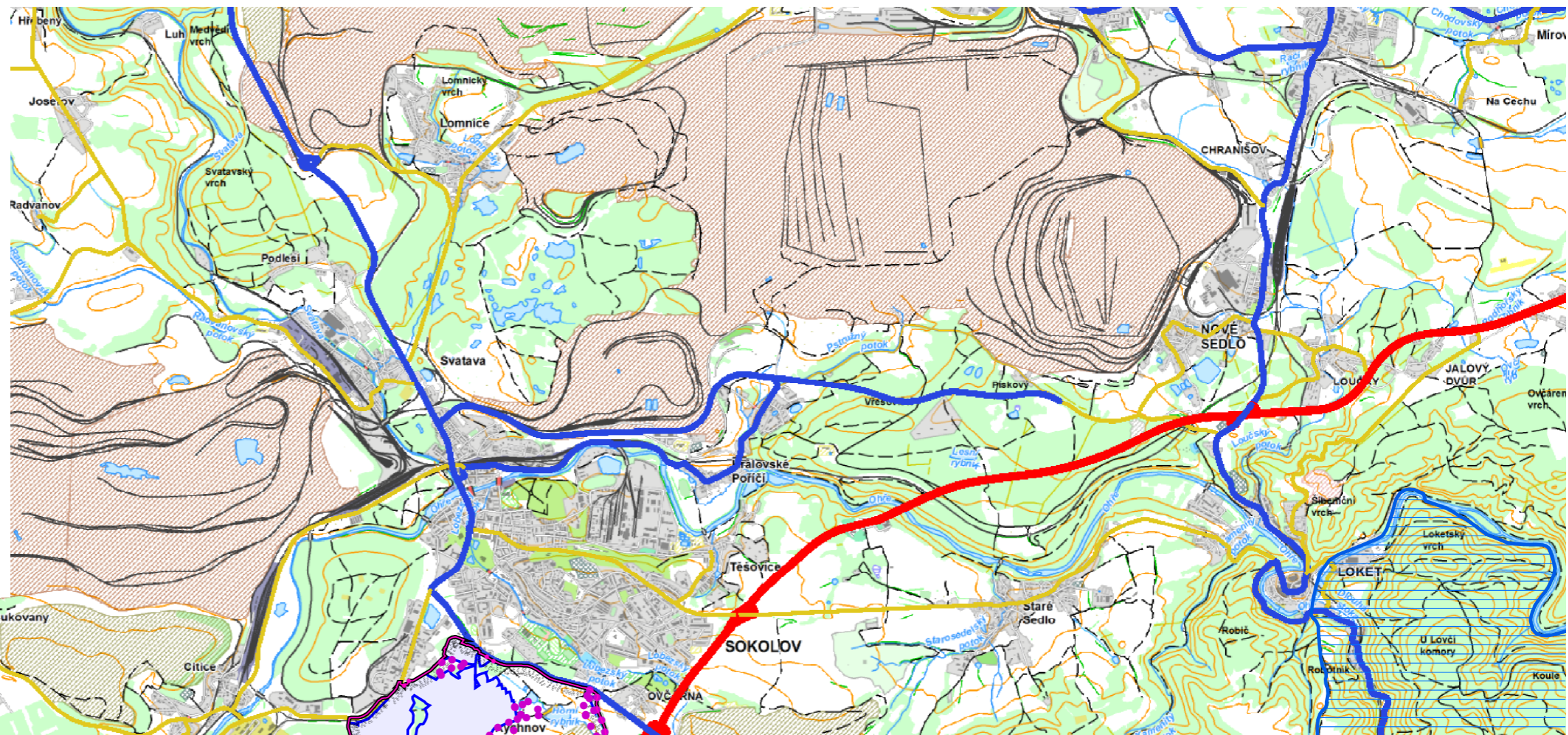


Legenda

-  Hranice řešeného území
-  Hranice katastrálních území
-  Hranice zastavěného území ke dni 8.3.2021
-  Zastavitelné plochy
-  Dálnice
-  Silnice II. třídy
-  Silnice III. třídy
-  Chráněné oblasti přirozené akumulace vod
-  Koridory el. energie



ZÁZNAM O ÚČINNOSTI


Úplné znění Územního plánu Dolní Rychnov po vydání změny č. 1, 2 a 3

Správní orgán, který poslední změnu ÚP vydal:
Zastupitelstvo obce Dolní Rychnov

Datum nabytí účinnosti poslední změny:

Oprávněná úřední osoba pořizovatele:
Bc. Petra Šoupalová Haranzová, referent územního plánování
Městský úřad Sokolov, Rokycanova 1929, 356 01 Sokolov

Razítko: _____ Podpis: _____

Vpracoval :	Vedoucí projektu :	Vedoucí ateliéru :	 projektová kancelář Ing. arch. Miroslav Míka Franze Kafky 835 353 01 Mariánské Lázně tel. +fax.: 354 602 883 e-mail: markant@tiscali.cz																		
Ing. arch. Erika Francíková Kubálková	Ing. arch. Miroslav Míka	Ing. arch. Miroslav Míka																			
Stavební úřad :	Sokolov		<table border="1" style="width: 100%; border-collapse: collapse;"> <tr> <td style="width: 33%;">Formát :</td> <td style="width: 33%;">Číslo výkresu :</td> <td style="width: 33%;">Datum :</td> </tr> <tr> <td>A3</td> <td>B.2.</td> <td>4/2022</td> </tr> <tr> <td>Stupeň :</td> <td colspan="2">Měřítko :</td> </tr> <tr> <td></td> <td colspan="2">1:50 000</td> </tr> <tr> <td>Část :</td> <td colspan="2">Etapa :</td> </tr> <tr> <td>Výkres širších vztahů</td> <td colspan="2">Úplné znění ÚP po vydání Změny č.1, 2 a 3</td> </tr> </table>	Formát :	Číslo výkresu :	Datum :	A3	B.2.	4/2022	Stupeň :	Měřítko :			1:50 000		Část :	Etapa :		Výkres širších vztahů	Úplné znění ÚP po vydání Změny č.1, 2 a 3	
Formát :	Číslo výkresu :	Datum :																			
A3	B.2.	4/2022																			
Stupeň :	Měřítko :																				
	1:50 000																				
Část :	Etapa :																				
Výkres širších vztahů	Úplné znění ÚP po vydání Změny č.1, 2 a 3																				
Pořizovatel :	Městský úřad Sokolov																				
Obsah :	<h2>Územní plán</h2> <h3>Dolní Rychnov</h3>																				
Část :	Výkres širších vztahů																				