

# Změna č.3 Územního plánu Dolní Rychnov









Výkres předpokládaných záborů půdního fondu M 1:5000

Pořizovatel: Městský úřad Sokolov

Zpracovatel: Ing. arch. Miroslav Míka

Datum: únor 2022

## Legenda změny č.3

-  Hranice řešeného území
-  Hranice katastrálních území
-  Hranice zastavěného území ke dni 27.3.2019
-  Nová hranice zastavěného území ke dni 8.3.2021
-  Hranice řešené změny
-  56 Lokality záboru
-  Zemědělská půda s třídou ochrany IV.
-  Hranice BPEJ

5.29.11/II Kategorie BPEJ / třída ochrany

## ZÁZNAM O ÚČINNOSTI

Změna č. 3 Územního plánu Dolní Rychnov

Správní orgán, který změnu ÚP vydal:

Zastupitelstvo obce Dolní Rychnov

Datum nabytí účinnosti:

Oprávněná úřední osoba pořizovatele:

Bc. Petra Šoupalová Haranzová, referent územního plánování  
Městský úřad Sokolov, Rokycanova 1929, 356 01 Sokolov

Razítko:

Podpis:

