

Změna č.2 Územního plánu Dolní Rychnov










Výkres předpokládaných záborů půdního fondu M 1:5000

Pořizovatel: Městský úřad Sokolov

Zpracovatel: Ing. arch. Miroslav Míka

Datum: březen 2018

Legenda změny č.2

-  Hranice řešeného území
-  Hranice katastrálních území
-  Hranice zastavěného území ke dni 12.7.2017
-  Nová hranice zastavěného území ke dni 27.3.2019
-  Rušená hranice zastavěného území ke dni 27.3.2019
-  Hranice řešené změny
-  Lokalita záboru
-  Zemědělská půda s třídou ochrany IV.
-  Hranice BPEJ

5.29.11/II. Kategorie BPEJ / třída ochrany

