

Změna č.4 Územního plánu Dolní Rychnov

Výkres předpokládaných záborů půdního fondu M 1:5000

Pořizovatel: Městský úřad Sokolov

Zpracovatel: Ing. arch. Miroslav Míka

Datum: září 2024



ZÁZNAM O ÚČINNOSTI

Změna č. 4 Územního plánu Dolní Rychnov

Správní orgán, který změnu ÚP vydal:

Zastupitelstvo obce Dolní Rychnov

Datum nabytí účinnosti:

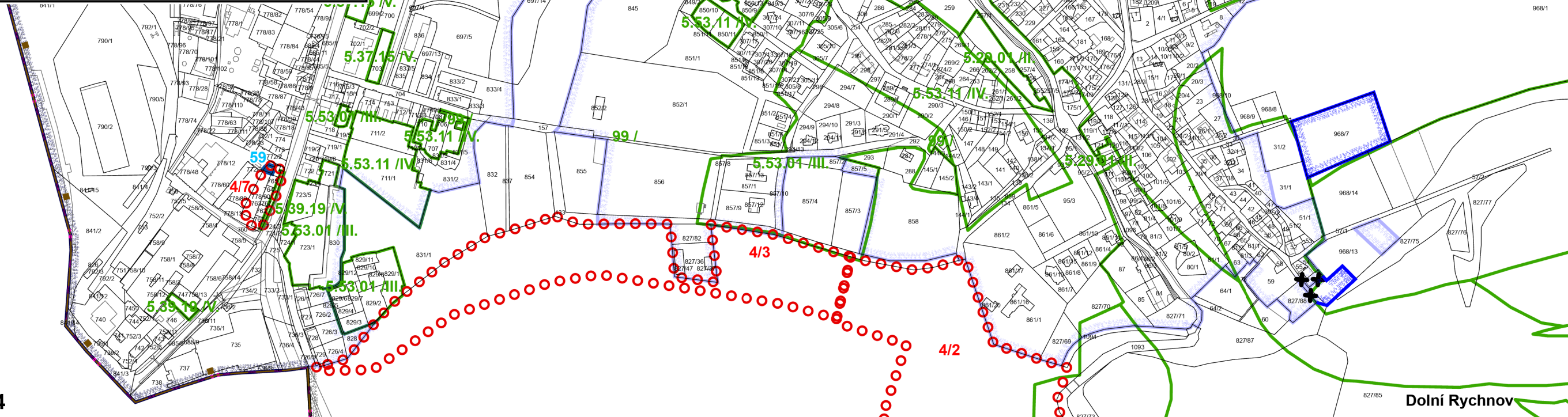
Oprávněná úřední osoba pořizovatele:

Ing. Petra Šoupalová Haranzová, referent územního plánování











Městský úřad Sokolov, Rokycanova 1929, 356 01 Sokolov

Razítko:

Podpis:



Legenda změny č.4

- | | | | |
|---|---|---|--|
|  | Hranice řešeného území |  | 4/1 Hranice řešené změny |
|  | Hranice katastrálních území |  | 57 Lokalita záboru |
|  | Hranice zastavěného území ke dni 8.3.2021 |  | Zemědělská půda s třídou ochrany V. |
|  | Rušená hranice zastavěného území |  | Hranice BPEJ |
|  | Nová hranice zastavěného území 5.4.2023 |  | 5.29.11/II. Kategorie BPEJ / třída ochrany |