





Legenda

-  Hranice řešeného území
-  Hranice katastrálních území


Veřejně prospěšné stavby

-  **W...** – Veřejně prospěšné stavby - možno uplatnit vyvlastnění i předkupní právo
-  **V...** – Veřejně prospěšné stavby - možno uplatnit vyvlastnění

Dopravní infrastruktura

- WD 01 Parkovací plocha u hřbitova
- WD 02 Obslužná komunikace - jih
- WD 03 Obslužná komunikace - východ
- WD 04 Cyklistické trasy

Technická infrastruktura

-  **VT 01** Kanalizace
- VT 02** Vodovod
- VT 03** STL plynovod
- VT 04** Teplotod
- VT 05** Koridor el. energie - vedení 110kV – TR Vítkov – TR Jindřichov

-  **P...** – Veřejně prospěšné stavby - možno uplatnit předkupní právo

Veřejná prostranství

- PP 01 Plocha pro lesopark
- PP 02 Plocha pro lesopark

Veřejně prospěšná opatření

-  **V...** – Veřejně prospěšná opatření - možno uplatnit vyvlastnění

ÚSES

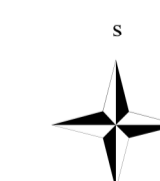
- VU 01 Místní biokoridor 1 - sever
- VU 02 Místní biokoridor 1 - jih
- VU 03 Místní biocentrum 3


Dolní Rychnov

ZÁZNAM O ÚČINNOSTI

Úplné znění Územního plánu Dolní Rychnov po vydání změny č. 1, 2, 3 a 4
 Správní orgán, který poslední změnu ÚP vydal:
 Zastupitelstvo obce Dolní Rychnov
 Datum nabytí účinnosti poslední změny:
 Oprávněná úřední osoba pořizovatele:
 Ing. Petra Šoupaiová Haranzová, referent územního plánování
 Městský úřad Sokolov, Rokycanova 1929, 356 01 Sokolov

Razítko: _____ Podpis: _____



vypracoval:	vedoucí projektu:	vedoucí akce:	 projekční kancelář Ing. arch. Miroslav Míka Frantův Káry 835 353 01 Horní Blatná tel. č. 354 602 883 e-mail: markem@markem.cz	
Ing. arch. Erika Frančíková Kubíčková	Ing. arch. Miroslav Míka	Ing. arch. Miroslav Míka		
Stavěbní úřad:	Sokolov		Formát:	A1
Pořizovatel:	Městský úřad Sokolov		Číslo výkresu:	A.5.
Období:	Územní plán Dolní Rychnov		Měřítko:	1:5 000
Číslo:	Výkres veřejně prospěšných staveb, opatření a asanací		Datum:	10/2024
			Stupeň:	Úplné znění ÚP po vydání Změny č. 1, 2, 3 a 4